

**STRATEGICKÝ PLÁN ROZVOJE  
OBCE BÍLENCE  
ÚSTECKÝ KRAJ**



**2025 – 2035**

## **OBSAH**

1. ÚVOD, PŘEDMLUVA .....	4
1.1 ÚZEMÍ OBCE .....	4
1.2 HISTORIE OBCE .....	6
1.3 GEOGRAFICKÉ A KLIMATICKÉ PODMÍNKY .....	7
2. OBYVATELSTVO.....	8
2.1 VÝVOJ POČTU OBYVATEL .....	9
2.2 VZDĚLÁNÍ OBYVATEL .....	11
3. HOSPODÁŘSTVÍ A EKONOMIKA OBCE .....	12
3.1 PODNIKATELSKÉ SUBJEKTY V OBCI.....	12
3.2 PŘÍJMY A VÝDAJE OBCE V LETECH 2019 - 2021.....	13
3.3 DOMÁCNOSTI A BYDLENÍ V OBCI.....	13
4. ÚZEMNÍ PLÁN A ROZVOJ OBCE.....	14
5. TECHNICKÁ INFRASTRUKTURA.....	14
5.1 VODA .....	15
5.2 KANALIZACE.....	15
5.3 PLYN.....	15
5.4 ELEKTRINA .....	15
6. VYBAVENOST A SLUŽBY .....	16
6.1 ŠKOLSTVÍ.....	17
6.2 LÉKAŘSKÁ A SOCIÁLNÍ PÉČE .....	17
6.3 SPORT A KULTURA.....	18
6.4 MODERNÍ ÚŘAD .....	19

7. ŽIVOTNÍ PROSTŘEDÍ .....	20
7.1 ODPADOVÉ HOSPODÁŘSTVÍ OBCE.....	20
8. SPRÁVA OBCE .....	22
9. SWOT, DOTAZNÍKOVÉ ŠETŘENÍ .....	24
9.1 DOTAZNÍKOVÉ ŠETŘENÍ .....	24
9.2 SWOT ANALÝZA.....	32
10. VIZE .....	33
11. CÍLE, OPATŘENÍ.....	34

## 1. ÚVOD - PŘEDMLUVA

Strategický plán obce Bílence je koncepčním dokumentem, který:

- v analytické části rekapituluje současný stav obce, hodnotí silné a slabé stránky, možná rizika a perspektivy rozvoje,
- ve strategické části formuluje vizi, jak by obec měla vypadat přibližně za deset let, a stanoví problémové okruhy a projektové záměry.

Strategický plán rozvoje obce Bílence je střednědobý dokument určující hlavní směry rozvoje obce. Podkladem pro jeho zpracování jsou koncepční materiály obce, projekty vypracované v předchozích letech, názory zastupitelů obce a výsledky SWOT analýzy. Zpracovaný dokument je materiál otevřený, který je možno na základě dalších poznatků a postupem času doplňovat, či upřesňovat, aktualizovat.

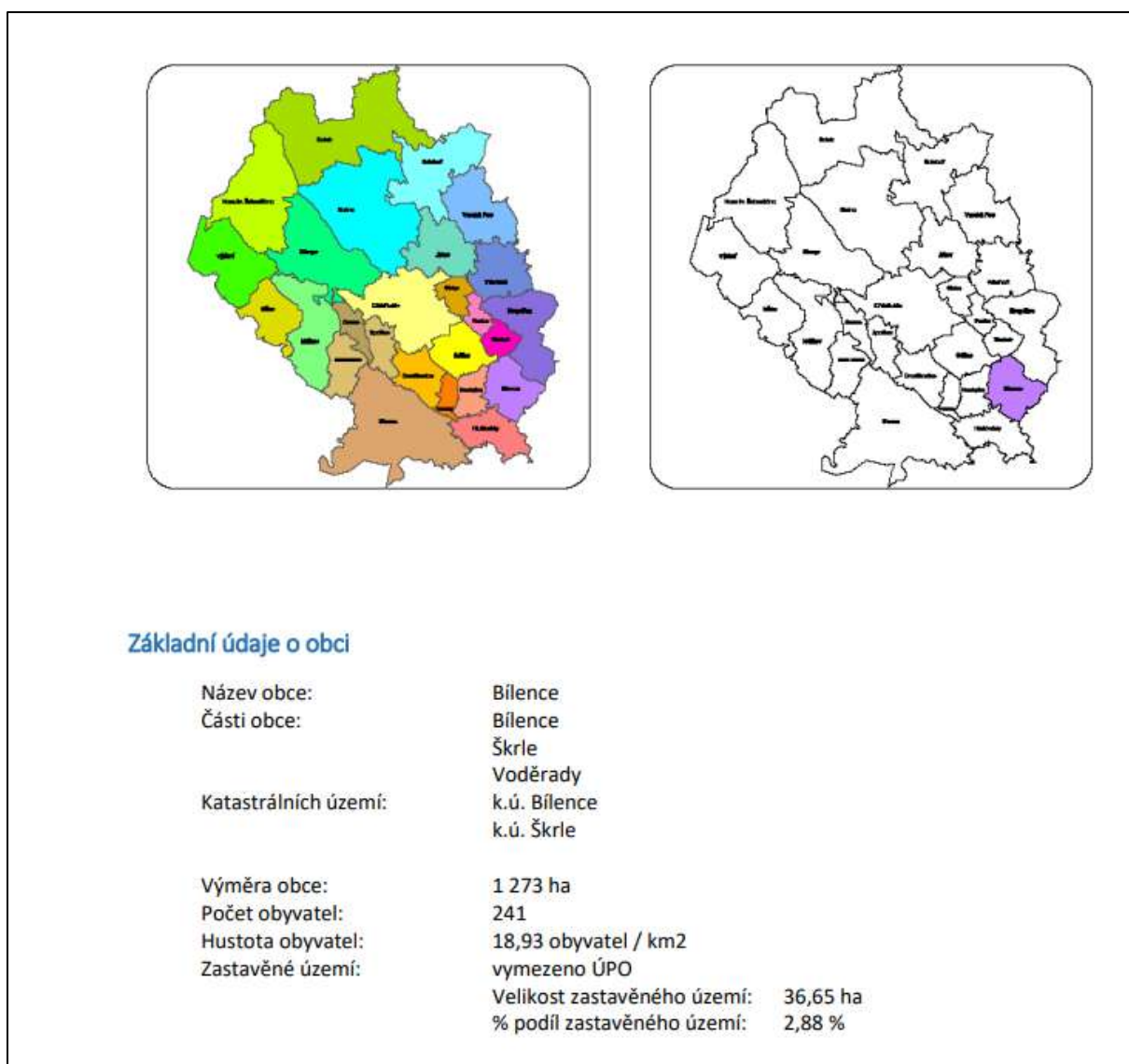
Strategický plán obce Bílence formuluje strategickou vizi obce na období deseti let.

## 1.1 ÚZEMÍ

Obec Bílence leží 7,5 kilometru jihovýchodně od Chomutova v Ústeckém kraji v nadmořské výšce 262 metrů.

Obec má tři části – Bílence, Voděradý a Škrle.

Správní území obce měří 12,73 km<sup>2</sup> a skládá se ze dvou katastrálních území: Bílence a Škrle. Samotné katastrální území Bílence měří 7,03 km<sup>2</sup> a stojí v něm také místní část Voděradý.



Tabulka č. 1 (zdroj: Územně analytické podklady ORP Chomutov, příloha č. 1 karty obcí)

## 1.2 HISTORIE OBCE

### BÍLENCE

Ves byla zřejmě vladyckým sídlem a její majitelé se často střídali. První dochovaná písemná zmínka o obci pochází z roku 1355, tehdy byla v majetku Jindřicha z Bílenců.

Název obce je českého původu a byl odvozen z mužského osobního jména Bielen, tedy ves Bílenců. Za celá staletí své existence se přitom téměř neměnil – v první zmínce je ves uváděna jako Bielenz, roku 1386 se objevuje tvar in Bielenecz, dále roku 1525 v Bielenicích, roku 1615 na Bílencích, roku 1787 Bilenz, Bielenz a Bielenicze. K roku 1854 byl úřední název již Bílence a Bielenz.

Od zrušení poddanství v roce 1850 se Bílence staly samostatnou obcí, ke které od sčítání lidu v roce 1869 patřila osada Voděrady, a od roku 1960 také Škrle.

Přibližně do třicetileté války vesnice tvořila samostatné panství, ale později bývala součástí větších majetků. Převažujícím zdrojem obživy obyvatel bývalo zemědělství. Po druhé světové válce klesl počet obyvatel na třetinu předválečného počtu a zánik hrozil celé vesnici, protože na její místo měla zasahovat Velemyšleveská výsypka. Z jejího budování sešlo, a od posledního desetiletí dvacátého století se celá obec opět začala rozvíjet.

V historii obce byla židovská komunita (bývalá židovská synagoga, židovská ulička i židovský hřbitov), škola, sídlo statku.

### ŠKRLE

Území Škrle patřilo již od 12. století k rozsáhlému panství rýzmburských Hraběšiců a po nich, pravděpodobně od roku 1207, k nově založenému cisterciáckému klášteru v Oseku.

O názvu vsi existuje více teorií. Jedna název odvozuje od přezdívky škrla, tedy skrblík, jiná teorie tvrdí, že jméno vsi vychází ze slovesa skrlý, skrlá ves, což by znamenalo zaniklou ves. Tato teorie však není příliš pravděpodobná, Škrle totiž nikdy nezanikla.

Dnes Škrle leží mimo hlavní cesty, ale v minulosti jimi procházely staré cesty z Chomutova přes Louny do Prahy a z Mostu do Žatce. Roku 1341 opat oseckého kláštera se souhlasem krále

Jana Lucemburského povýšil oppidum Škrle na město. Královo privilegium je přitom první dochovanou historickou zmínkou o vsi. Součástí privilegia bylo povolení trhů a měšťané si dále mohli své město opevnit, jak budou považovat za vhodné.

Roku 1960 Škrle ztratila svoji samostatnost, když byla připojena k obci Bílence.

Stejně jako Bílence, také Škrle ochromilo v 80. letech vyhlášení stavební uzávěry vyhlášené v důsledku plánované Velemyšlevské výsypky. Po zrušení tohoto plánu zde mohlo konečně dojít k úpravám a opravám.

## VODĚRADY

První písemná zmínka o Voděradech pochází z roku 1229. Název vsi je slovanského původu a odvíjí se buď od jména Voděrad – tedy ves lidí Voděradovy rodiny, nebo od označení vsi lidí, starajících se o vodu. V průběhu staletí se tento název prakticky neměnil – 1229 de Wodihrade, 1362 Wodyehrad, 1524 z Voděhrad, 1720 Wodert, 1846 Woděrady a německy Wodierad.

Až do první čtvrtiny sedmnáctého století Voděrady bývaly drobným šlechtickým statkem, jehož centrem byla zdejší tvrz. Během třicetileté války panské sídlo zaniklo a vesnice od té doby patřila k bílenskému statku, který většinu doby patřil k červenohrádeckému panství. Po zrušení poddanství se vesnice stala osadou Bílenců. Hlavním zdrojem obživy lidí bývalo zemědělství.

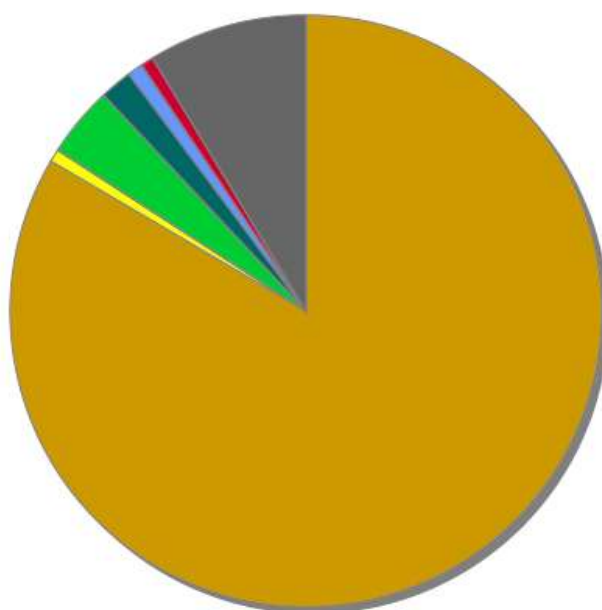
### 1.3 GEOGRAFICKÉ A KLIMATICKÉ PODMÍNKY

Zeměpisné souřadnice obce: 50°25'29" s. š., 13°30'22" v. d.

V geomorfologickém členění Česka oblast leží v Mostecké pánvi. Geologické podloží tvoří neogénní sedimenty: písky, štěrky a jíly, pod kterými jsou uloženy hnědouhelné sloje. Většina oblasti se nachází v chráněném ložiskovém území Škrle.

Celé území nachází v teplé oblasti T2, pro kterou jsou typické průměrné teploty  $-2$  až  $-3$  °C v lednu a  $18$ – $19$  °C v červenci. Roční úhrn srážek dosahuje  $550$ – $700$  milimetrů, počet letních dnů je  $50$ – $60$ , počet mrazových dnů se pohybuje mezi  $100$ – $110$  a sněhová pokrývka zde leží  $40$ – $50$  dnů v roce.

Druhy pozemků (ha)  
[ParDatKr]



Orná půda Chmelnice Vinice Zahrady Ovocné sady Trvalé travní porosty  
Lesní pozemky Vodní plochy Zastavěné plochy Ostatní plochy

## 2. OBYVATELSTVO

V historii obce Bílence včetně jejích částí Voděrady a Škrle byla významná komunita německých obyvatel.

Při sčítání lidu v roce 1930 bylo rozložení obyvatel následující:

Bílenec - 444 Němců, 72 Čechů a 3 cizinci,

Voděrady – 83 Němců, 12 Čechů, 4 cizinci,

Škrle – 262 Němců, 62 Čechů.

Po druhé světové válce klesl počet obyvatel na třetinu předválečného počtu a zánik hrozil celé vesnici, protože na její místo měla zasahovat Velemyšleveská výsypka. Z jejího budování sešlo, a od posledního desetiletí dvacátého století se celá obec opět začala rozvíjet.

### 2.1 VÝVOJ POČTU OBYVATEL

#### Bílenec – vývoj počtu obyvatel a domů mezi lety 1869 a 2024

ROK	OBYVATELÉ	DOMY
1869	483	76
1880	505	82
1890	516	81
1900	482	91
1910	442	87
1921	476	90
1930	519	91
1950	159	75
1961	162	103
1970	137	42
1980	137	44
1991	80	50
2001	80	48
2011	124	52
2021	126	51
2024	137	48

Tab. č. 1 (zdroj: ČSÚ)

Data z roku 1961 zahrnují součty domů z místních částí Bílence, Škrle a Voděrady.

**Škrle – vývoj počtu obyvatel a domů mezi lety 1869 a 2024**

<b>ROK</b>	<b>OBYVATELÉ</b>	<b>DOMY</b>
1869	247	47
1880	295	48
1890	284	48
1900	325	59
1910	326	60
1921	340	61
1930	324	66
1950	154	62
1961	162	-
1970	146	29
1980	116	28
1991	84	30
2001	86	28
2011	102	29
2021	86	34
2024	99	34

Tab. č. 2 (zdroj: ČSÚ)

**Voděradý - vývoj počtu obyvatel a domů mezi lety 1869 a 2024**

<b>ROK</b>	<b>OBYVATELÉ</b>	<b>DOMY</b>
1869	114	20
1880	105	20
1890	100	20
1900	73	23
1910	102	22
1921	115	22
1930	99	22
1950	56	20
1961	61	-
1970	34	8
1980	30	9
1991	24	10
2001	17	10
2011	18	11
2021	16	11
2024	17	10

Tab. č. 3 (zdroj: ČSÚ)

## Obec Bílence – vývoj počtu obyvatel mezi lety 2010 a 2025

Počet obyvatel v roce	Celkem	Muži	Ženy	Průměrný věk	Průměrný věk muži	Průměrný věk ženy
2025	255	127	128	41,3	40,6	42,0
2024	254	127	127	41,8	41,4	42,3
2023	241	124	117	42,4	42,7	42,0
2022	235	119	116	42,7	43,5	42,0
2021	238	121	117	42,3	43,1	41,4
2020	241	122	119	42,1	43,6	40,5
2010	248	124	124	37,9	37,3	38,6

Tab. č. 4 (zdroj: ČSÚ)

## 2.2 VZDĚLÁNÍ OBYVATEL

Obec Bílence – obyvatelstvo podle nejvyššího dosaženého vzdělání dle sčítání obyvatel z roku 2021

	Celkem	muži	ženy
Obyvatelstvo ve věku 15 a více let	193	99	94
v tom nejvyšší dosažené vzdělání			
bez vzdělání	-	-	-
základní včetně neukončeného	37	13	24
střední vč. vyučení (bez maturity)	75	47	28
úplné střední (s maturitou), vč. nástavbového a pomaturitního	52	27	25
vyšší odborné vzdělání, konzervatoř	2	-	2
vysokoškolské	16	6	10
nezjištěno	11	6	5

Tab. č. 5 (zdroj: ČSÚ)

### 3. HOSPODÁŘSTVÍ A EKONOMIKA OBCE

Obec Bílence je zařazena v Ústeckém kraji mezi menší obce s dominujícími funkcemi venkovského charakteru.

Sama Obec Bílence není plátcem DPH, kdy daňové příjmy tvoří významnou část každoročního rozpočtu obce na příjmové stránce.

#### 3.1 PODNIKAJÍCÍ SUBJEKTY V OBCI

Obec Bílence je velmi malá obec z hlediska podnikatelského počtu - sčítání 2011 uvádělo celkem 43 podnikatelských subjektů, z toho 3 obchodní společnosti a 38 podnikajících fyzických osob.

V roce 2025 je dle registru ekonomických subjektů v obci evidováno celkem 54 ekonomických subjektů, z toho je 40 fyzických osob podnikajících dle živnostenského zákona.

Firmy zapsané v obchodním rejstříku v roce 2025:

- 3 obchodní společnosti;
- 7 právnických osob;
- 46 živností;
- 8 provozoven.

*Zdroj: veřejné registry (Kurzy.cz, ARES, Živnostenský rejstřík), stav k listopadu 2025*

### 3.2 PŘÍJMY A VÝDAJE OBCE V LETECH 2022 – 2024

Obec Bílenice hospodařila v letech 2022 – 2024 s následujícím rozpočtem:

<b>PŘÍJMY / VÝDAJE</b>	<b>DRUHY</b>	<b>2022</b> v tisících	<b>2023</b> v tisících	<b>2024</b> v tisících
<b>PŘÍJMY</b>	<b>obecní rozpočet</b>	<b>8 131,6</b>	<b>7 648,9</b>	<b>8 673,4</b>
	daňové příjmy	5 798,1	6 343,4	7 011,2
	nedaňové příjmy	439,6	603,5	989
	kapitálové příjmy	23,4	-	97
	přijaté transfery	1 870,5	702	576,2
<b>VÝDAJE</b>	<b>obecní rozpočet</b>	<b>6 153,7</b>	<b>6006,4</b>	<b>7 776,1</b>
	běžné výdaje	5 128,7	5 136,4	5 443,1
	kapitálové výdaje	1 025	870	2 333

Tab. č. 6 (zdroj: ČSÚ)

### 3.3 DOMÁCNOSTI A BYDLENÍ V OBCI

Obec Bílenice disponuje bytovým fondem v počtu tří bytových jednotek nacházejících se v bytovém domě v místní části obce Bílenice. Zájem o bydlení v obecních bytech je ze strany místních i cizích občanů velký, převyšuje nabízené možnosti.

Domy v jednotlivých částech obce jsou v soukromém vlastnictví, jedná se převážně o rodinné domy, v místní části Škrle se nachází v soukromém vlastnictví 1 bytový dům čítající celkem 5 bytových jednotek. Některé rodinné domy jsou svými majiteli jako celek pronajímány.

Nevýhodou se pro obec stávají domácnosti, v nichž žijí lidé, kteří zde však nejsou přihlášení k trvalému pobytu (možný příjem do rozpočtu obce ze sdílených daní, snížený limit komunálního odpadu či absence příjmu místního poplatku za obecní systém odpadového hospodářství). Jedná se zhruba o 5% z celkového počtu obyvatel.

## 4. ÚZEMNÍ PLÁN OBCE

Zastupitelstvo obce Bílence schválilo Územní plán obce Bílence dne 27.12. 2006.

Nový územní plán obce byl zpracováván od roku 2013, kdy vlivem okolností nebylo pořizování územního plánu dokončeno v požadovaných termínech.

Změna č. 1 Územního plánu Obce Bílence (zpracovávána kvůli trase plynovodu NET 4 GAS) byla, na základě rozhodnutí zastupitelstva obce Bílence (ze dne 18.9.2023, pod č. usnesení 66/7), ukončena.

V současné době je od července 2025 podepsána smlouva na zpracování nového územního plánu s Architekty Černými, kteří ve spolupráci s pořizovatelem a obcí připravují nový územní plán respektující aktuální legislativu, územní změny i rozvojové plány obce.

## 5. TECHNICKÁ INFRASTRUKTURA

Obec je dostupná v rámci silniční sítě. V jednotlivých částech obce jsou zastoupeny silnice III. třídy a místní a účelové komunikace.

Všechny tři části obce jsou dostupné veřejnou linkovou autobusovou dopravou, kdy provoz linky č. 569 zajišťuje Ústecký kraj prostřednictvím dopravní společnosti Ústeckého kraje. Autobusové zastávky se nacházejí na silnici III. třídy č. 25116, do jednotlivých sídelních částí obcí musí občané docházet, zde je zejména v části Voděrady, Škrle i Bílence bezpečnostní riziko při pohybu na silnicích či komunikacích z důvodu absence chodníkové sítě.

Železniční doprava není v žádné z místních částí dostupná.

V okolí obce a jejích částí se nachází cyklostezky hojně využívány našimi občany i cyklisty regionu.

## 5.1 VODA

Vodovodní síť je ve vlastnictví Severočeské vodárenské společnosti, a.s., provoz vodovodu pak zajišťuje Severočeské vodovody a kanalizace, a.s. a Severočeská servisní společnost.

V regionu dochází k obnovám majetku vyvolaným zejména poruchovostí vodovodního potrubí. V současné době je největší poruchovost vodovodního řádu v lokalitě Voděrady – Škrle, kdy ze strany vlastníka SVS a.s. je plánována oprava tohoto poruchového vedení.

## 5.2 KANALIZACE

Obec Bílence (ani její jednotlivé části) není napojena na centrální kanalizaci. V jednotlivých částech obce lze nalézt pozůstatky dešťové kanalizace, její vedení však není nikde doloženo.

V minulosti byla zhotovena studie možného odkanalizování všech částí obce, ze které vzešla potřeba dvou přečerpávacích stanic. Toto řešení je z ekonomické situace neúnosné.

Soukromé objekty řeší čištění odpadních vod prostřednictvím svých čistíren či jímkami.

## 5.3 PLYN

Obec není plynofikována.

Jediná možnost využití vytápění plynem je tak pro minimální počet vlastníků nemovitostí propanbutanový zásobník. Tímto způsobem je např. vytápěna budova obecního úřadu.

## 5.4 ELEKTRINA

Elektrické vedení nízkého napětí je ve větší části obce nadzemní. Pouze v několika málo částech obce je již elektřina uložena do země.

Společnost ČEZ distribuce dlouhodobě plánuje uložení elektrického vedení nízkého napětí do země – to však pouze v části místní části obce Bílence, z kapacitních důvodů je však termín realizace této akce investorem opakovaně odkládán.

Vedení obce by rádo využilo možného souběhu uložení elektrického vedení do země v případě realizace zajištění optické sítě ve všech třech částech obce.

Zpracováváný územní plán bude zvažovat umístění alternativních zdrojů elektrické energie výstavbou větrných elektráren na možném území obce.

## 6. VYBAVENOST OBCE A SLUŽBY

Obec lze hodnotit z hlediska vybavenosti jako průměrnou.

Z důvodu krátké dojezdové vzdálenosti a zaměstnanosti občanů v okolních městech je ekonomicky neúnosné provozovat zde obchod s potravinami či smíšeným zbožím. V případě potřeby zde velmi dobře zde fungují rodinné a sousedské výpomoci.

V místní části obce Bílence je v obecní budově provozován soukromou osobou hostinec, který funguje v různém režimu letních a zimních měsíců. Jeho fungování a umístění v centrální části obce Bílence hraje významnou roli ve společenském a kulturním dění obce a jejích občanů.

<b>Občanské vybavenost</b>	<b>Ano/ne</b>	<b>Místo, ev. nejbližší místo</b>
Pošta	NE	Údlice, Chomutov
Zdravotnické zařízení	NE	Chomutov, Březno, Žatec, Most
Policie ČR, obecní policie	NE	Chomutov
Základní škola	NE	Údlice
Mateřská škola	NE	Nezabylice, Údlice, Chomutov
Obecní knihovna	ANO	Bílence 45
Kulturní sál	ANO	Bílence 43, Škrle 1
Kostel	ANO	Bílence, Škrle
Hostinec	ANO	Bílence 43
Hřbitov	ANO	Bílence, Škrle
Dětské hřiště	ANO	Bílence, Voděrady, Škrle
Sportoviště	ANO	Bílence, Škrle

## 6.1 ŠKOLSTVÍ

Mateřská školka v Bílencích nebyla a není.

Škola v Bílencích existovala nejméně od poloviny sedmnáctého století. V roce 1822 byla postavena nová školní budova, která nahradila nevyhovující prostory v malém domku, kde učitel bydlel přímo v učebně. Roku 1882 byla škola o patro zvýšena. Ve druhé polovině devatenáctého století ji navštěvovalo 80–130 žáků. Česká jednotřídní škola byla otevřena v roce 1937, kdy do ní chodilo čtrnáct žáků. Po druhé světové válce se škola otevřela 7. ledna 1946, kdy do ní začalo chodit 21 dětí z Bílenců, Voděrad a Škrle. V dalších letech byla rozšířena na dvoutřídní, ale roku 1978 byla uzavřena a v budově otevřel knihovnu a své kanceláře místní národní výbor. V současné době navštěvuje nejvíce dětí Základní školu v Údlících, malé procento pak základní školy v Chomutově.

## 6.2 LÉKAŘSKÁ A SOCIÁLNÍ PÉČE

Lékařská péče nebyla a není v obci a jejích částech zajištěna. Nejbližší a nejdostupnější jsou lékařská zařízení v Březně, v Chomutově, Mostě a Žatci. Nejbližší poliklinika s nemocnicí je v Chomutově, Žatci, Mostě a Jirkově. Dojezdová vzdálenost rychlé zdravotnické služby je v rozsahu několika jednotek až desítek minut.

Sociální péče je pro naše občany dostupná prostřednictvím Centra komunitního plánování v Chomutově, jehož náplní činnosti je zajištění realizace aktivit či projektů souvisejících s naplňováním cílů a opatření komunitního plánu, strategického plánu sociálního začleňování a integrované strategie Ústecko-chomutovské aglomerace.

### 6.3 SPORT A KULTURA

Ve všech částech obce jsou umístěna moderní dětská hřiště respektující vesnický ráz okolí (většina prvků je zhotovena z akátového dřeva). V místní části obce Bílence se nachází i volnočasové naučné hřiště. Všechna volnočasová hřiště jsou volně přístupná, což využívají nejen místní, ale také lidé z širšího okolí.

Sportoviště se nachází v místní části Bílence a Škrle. Ve Škrli se jedná o hřiště s asfaltovým povrchem (využívané pro nohejbal, tenis, apod.), v Bílencích nalezneme beachvolejbalové hřiště a tenisový kurt. Jejich umístění v blízkosti dětského hřiště je místními občany kvitováno. V budově obecního úřadu se nachází obecní posilovna. Tu mají možnost místní občané využívat ve svém volném čase bezplatně. Vybavení posilovny je průběžně doplňováno - nyní si zde mohou obyvatelé zacvičit na posilovací věži, dvou běžeckých pásech, eliptickém trenažéru, veslovacím trenažéru, dvou cyklistických trenažérech a posilovacích lavicích.

Kulturní akce jsou pořádány převážně obcí a jsou realizovány v jednotlivých částech obce. Největší procento akcí je pořádáno přímo v Bílencích vzhledem k technickému zázemí (budova kulturního sálu s hostincem, budova obecního úřadu) a nejvyššímu počtu obyvatel.

Mezi tradiční oblíbené akce patří:

- pálení čarodějnic;
- dětský den;
- obecní dožínky;
- zahájení adventu ve Škrli;
- Mikulášská nadílka.

Dalšími akcemi pak jsou různá setkání (např. pamětníků, vítání občanků, promítání letního kina, jarní průvod všemi částmi obce, rozsvěcení vánočního stromku, nohejbalový turnaj, lampionový průvod aj.)

V obci velmi dobře funguje aktivita občanů, kteří za popory obce organizují další kulturní akce – velmi oblíbeným je např. vánoční jarmark (který se zejména svým přesahem do charitativní činnosti těší velké oblibě).

Velkou roli zde hraje Spolek dobrovolných hasičů Bílence, který i přes absenci vlastní jednotky věnuje velkou pozornost volnému času dětí, mládeže i dospělých. Spolupráce s SDH Bílence je neocenitelná zejména při zajištění jednotlivých kulturních akcí.

## 6.4 MODERNÍ ÚŘAD

Obec Bílence se snaží prostřednictvím úřadu předávat svým občanům relevantní a aktuální informace. Pro maximální informovanost byly zavedeny různé technologie – je využíván systém Munipolis, v místní části obce Bílence se nachází elektronická úřední deska, byly aktualizovány webové stránky obce, nově byl založen obecní facebook. Nad rámec digitálních technologií jsou informace předávány také v tištěné formě prostřednictvím Bíleneckého občasníku a na obecních vývěskách.

V minulosti byla pořádána akce Den otevřených dveří obecního úřadu, jejíž opětovné uspořádání proběhne i v průběhu následujících let – aby mohli sami občané vidět všechny prostory obecního úřadu a jejich využití.

## 7. ŽIVOTNÍ PROSTŘEDÍ

Občanům obce jsou předávány informace týkající se životního prostředí – zejména na webových stránkách obce jsou zveřejňovány informace týkající se odpadového hospodářství, ale také informace týkající se vytápění či nakládání s vodou dle aktuální legislativy.

### 7.1 ODPADOVÉ HOSPODÁŘSTVÍ OBCE

Komunální odpad se v obci v systému nakládání s komunálním odpadem třídí na tyto složky s místem uložení a četností svozu:

1. **papír** – zvláštní sběrné nádoby modré barvy, vývoz pravidelně 1 x za 14 dní;
2. **sklo** – zvláštní sběrné nádoby zelené barvy, vývoz zhruba 2 x ročně na objednání;
3. **plasty a nápojové kartony** – zvláštní sběrné nádoby žluté barvy, vývoz 1 x za 14 dní;
4. **kovy** - zvláštní sběrná nádoba červené barvy označená nápisem „KOVY“ umístěná na vybraných stanovištích tříděného odpadu;
5. **biologicky rozložitelný odpad** – možnost sběru do sběrné nádoby v rámci mobilního svozu v období od dubna do října kalendářního roku, nebo do velkoobjemových kontejnerů umístěných na různých místech v obci, nebo do zvláštní sběrné nádoby umístěné celoročně u budovy Obecního úřadu;
6. **jedlé oleje a tuky** - do zvláštní sběrné nádoby označené nápisem „JEDLÝ OLEJ A TUK“ umístěné u budovy Obecního úřadu, v místní části obce Škrle - stanoviště č. 2 Škrle střed a v místní části Voděrady;
7. **objemný odpad** - nejméně jedenkrát ročně do velkoobjemového kontejneru (dle domluvy se svozovou společností lze odevzdat v rámci mobilního svozu nebezpečného odpadu);
8. **nebezpečný odpad** - nejméně dvakrát ročně během mobilního svozu;
9. **směsný komunální odpad** - vývoz pravidelně 1 x za 14 dní;
10. **textil** - sběrný kontejner umístěný u budovy Obecního úřadu.

**Občané mohou svůj odpad odložit na některém ze stanovišť zvláštních sběrných nádob v obci a jejích částech:**

- stanoviště č. 1 Škrle zastávka: 2 x plast, 2 x papír, 1 x kov, 1x sklo;
- stanoviště č. 2 Škrle střed: 2 x plast, 2 x papír, 1 x kov, 1x sklo, 1 x jedlý olej a tuk;
- stanoviště č. 3 Škrle nad kostelem: 2 x plast, 1 x papír, 1x sklo;
- stanoviště č. 4 Voděradý: 2 x plast, 2 x papír, 1 x kov, 1 x sklo, 1 x jedlý olej a tuk;
- stanoviště č. 5 Bílence u bytového domu: 2 x plast, 2 x papír, 1x sklo;
- stanoviště č. 6 Bílence: 1 x plast, 1 x papír, 1 x kov, 1 x sklo;
- stanoviště č. 7 Bílence 2. náves: 2 x plast, 2 x papír, 1 x kov, 1 x sklo;
- stanoviště č. 8 Bílence za kostelem: 2 x plast, 2 x papír, 1 x kov, 1 x sklo;
- stanoviště č. 9 Bílence za obecním úřadem: 1 x textil, 1 x jedlé oleje a tuky, 1 x bioodpad, 1x elektroodpad.

V jednotlivých částech obce jsou na veřejných prostranstvích umístěny odpadkové koše – u každého dětského hřiště jsou pak odpadkové koše na tříděný odpad, které byly pořízeny z finančního příspěvku získaného v soutěži „Skleněná popelnice“ v roce 2024.

Pro naše občany s trvalým pobytem v obci Bílence a jejích částech nabízíme možnost uložit všechny složky odpadu kromě stavebního odpadu zdarma na SKLÁDCE PRAŽSKÁ v Chomutově po předložení občanského průkazu - maximálně však 0,5 tuny odpadu na číslo popisné pro daný kalendářní rok. Množství odevzdávaného odpadu nebylo v minulosti omezeno, ze strany některých obyvatel však docházelo ke zneužívání systému a tak došlo v průběhu roku 2024 k omezení množství na 1 tunu odpadu na číslo popisné pro daný kalendářní rok, v roce 2025 bylo množství sníženo na 0,5 tuny. V budoucích letech se zastupitelstvo obce rozhodne dle finančních nákladů na takto odevzdávaný odpad o zachování této alternativy.

## 8. SPRÁVA OBCE

Základní legislativní normou, kterou se ve své činnosti obec řídí je zákon č. 128/2000 Sb. ve znění pozdějších předpisů (zákon o obcích). Obec Bílence spravuje své záležitosti samostatně a zároveň vykonává státní správu v rozsahu tzv. přenesené působnosti.

Nejvyšším a zároveň výkonným orgánem samosprávy je zastupitelstvo obce volené na čtyři roky. V současném volebním období má 9 členů. Z řad zastupitelů je pak volen starosta a místostarosta obce. Funkce starosty je v obci Bílence dlouhodobě vykonávána jako uvolněná, funkce místostarosty je vykonávána jako neuvolněná.

V obci jsou zřízeny i čtyři výbory: povinně finanční a kontrolní výbor, nepovinným jsou kulturně-společenský a sportovní výbor. Členy výborů jsou zastupitelé i občané obce.

Obec Bílence má v současné době celkem pět zaměstnanců, tři zaměstnance udržující jednotlivé části obce, administrativní pracovníci a účetní na částečný úvazek.



*Foto: Obec Bílence, archiv, 2025*

### **Adresa obecního úřadu:**

Obec Bílence

Bílence 45

430 01 Bílence



## 9. SWOT, DOTAZNÍKOVÉ ŠETŘENÍ

### 9.1 DOTAZNÍKOVÉ ŠETŘENÍ

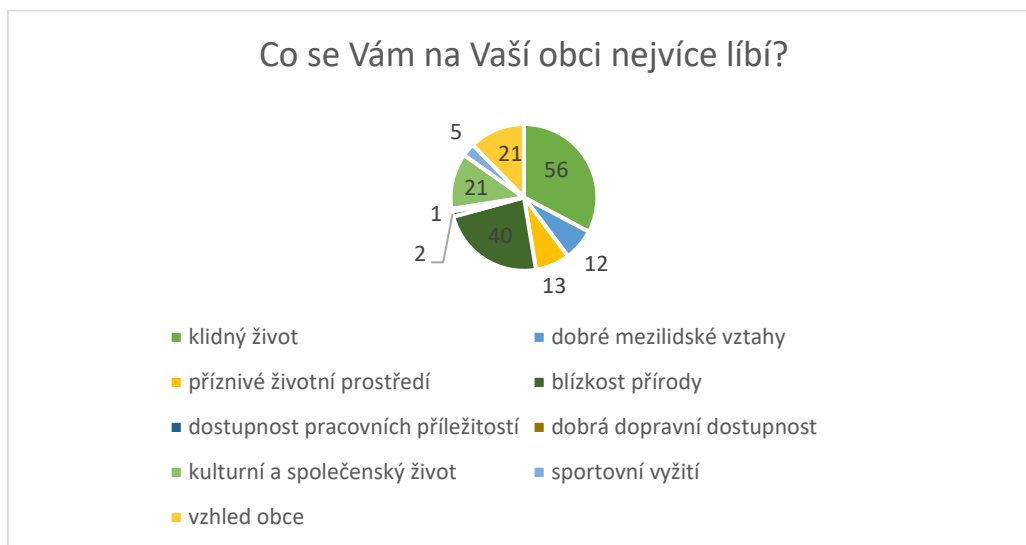
Pro zpracování SWOT analýzy proběhlo v obci v průběhu roku 2023 dotazníkové šetření, během kterého bylo rozdáno 200 dotazníků, zpátky jej odevzdalo celkem 65 respondentů. Dotazníkové šetření bylo vyhodnoceno, jeho výsledky byly prezentovány písemně v Bílensckém občasníku a na webových stránkách obce, následně bylo osobně prodiskutováno s občany v jednotlivých částech obce.

VÝSLEDKY DOTAZNÍKOVÉHO ŠETŘENÍ 2023:

#### 1. Jak se Vám v obci žije?



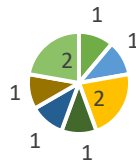
## 2. Co se Vám na Vaší obci nejvíce líbí?



## 3. Co se Vám na Vaší obci nelíbí?



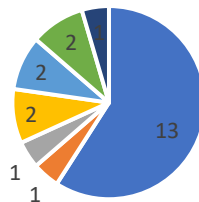
### Co se Vám na Vaší obci nelíbí - varianta jiné



- krádeže
- špatná cesta
- kanalizace, příspěvek na ČOV
- dům naproti kostelu Bílence
- optický kabel, internet
- málo dětského vyžití pro děti
- nedostatečné třídění odpadu

### 4. Jaké služby Vám v obci nejvíce chybí?

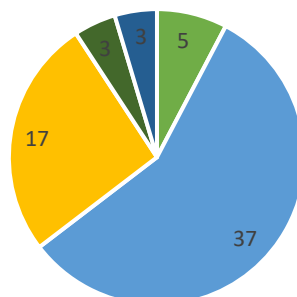
#### Jaké služby Vám v obci nejvíce chybí?



- není obchod, pojízdna prodejna
- horší spoje=omezené pracovní možnosti
- kanalizace
- oprava kostela a okolí
- akce pro seniory
- nedostatečný kulturní a společenský život
- oprava zámečku

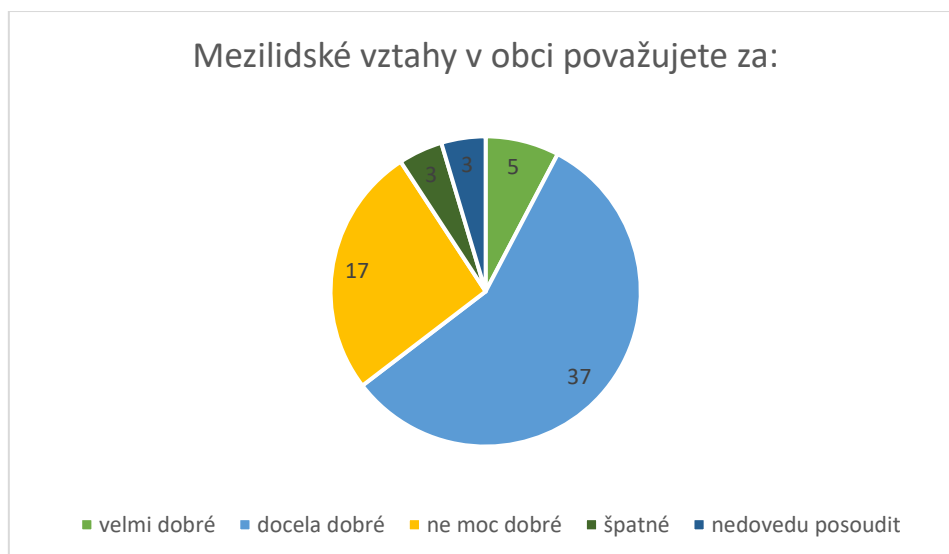
### 5. Pokuste se zhodnotit obec z hlediska níže uvedených podmínek

#### Mezilidské vztahy v obci považujete za:

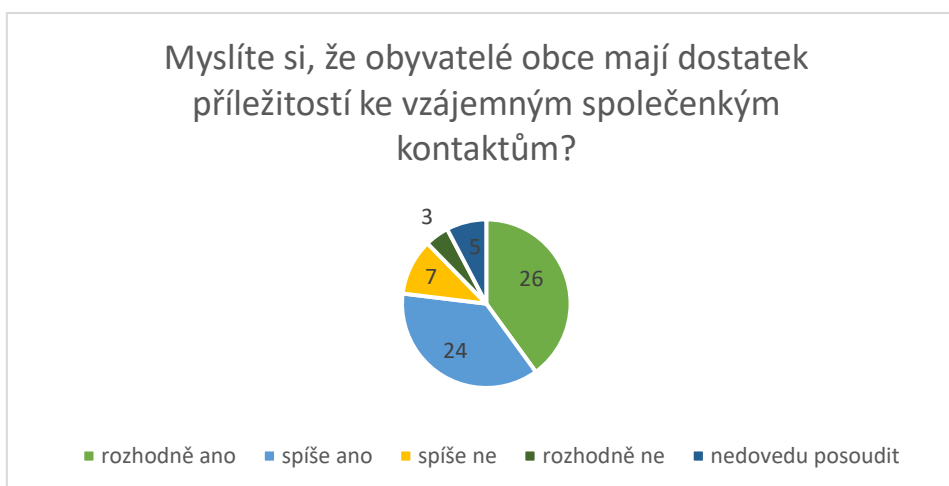


- velmi dobré
- docela dobré
- ne moc dobré
- špatné
- nedovedu posoudit

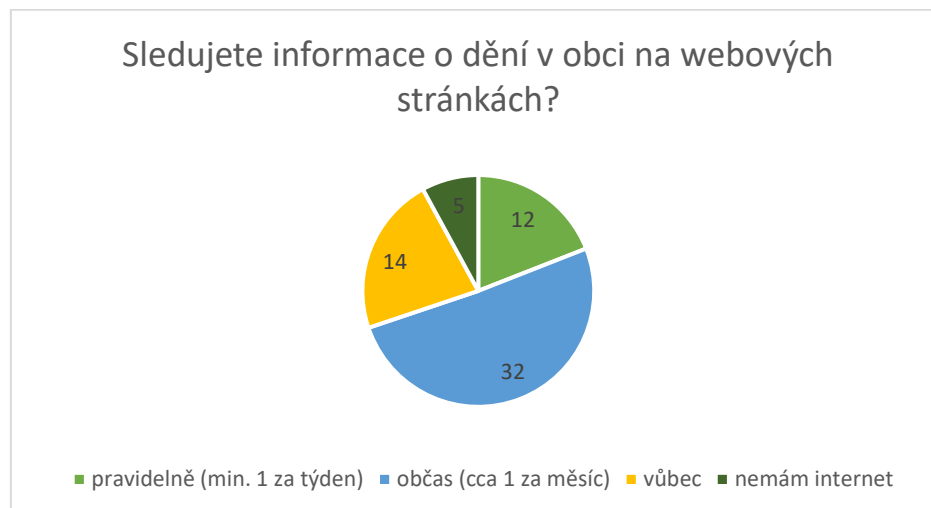
## 6. Mezilidské vztahy v obci považujete za:



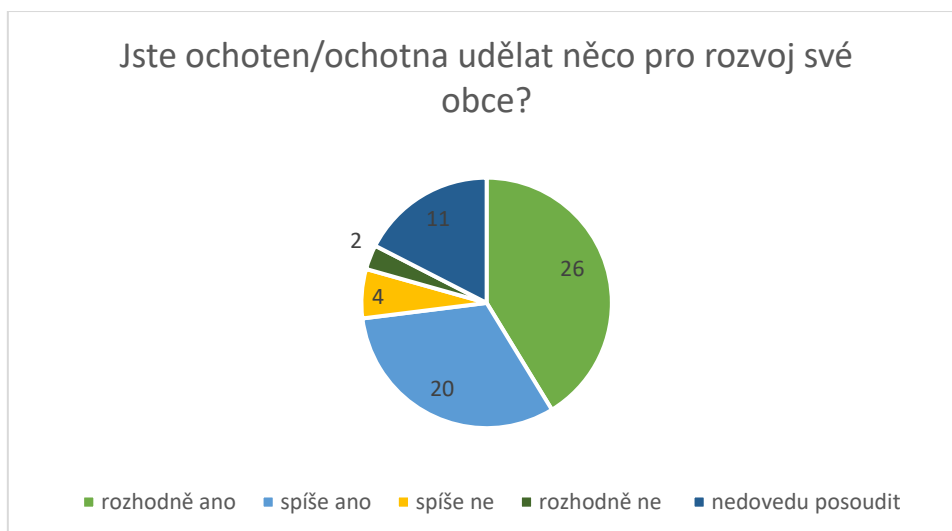
## 7. Myslíte si, že obyvatelé obce mají dostatek příležitostí ke vzájemným společenským kontaktům?



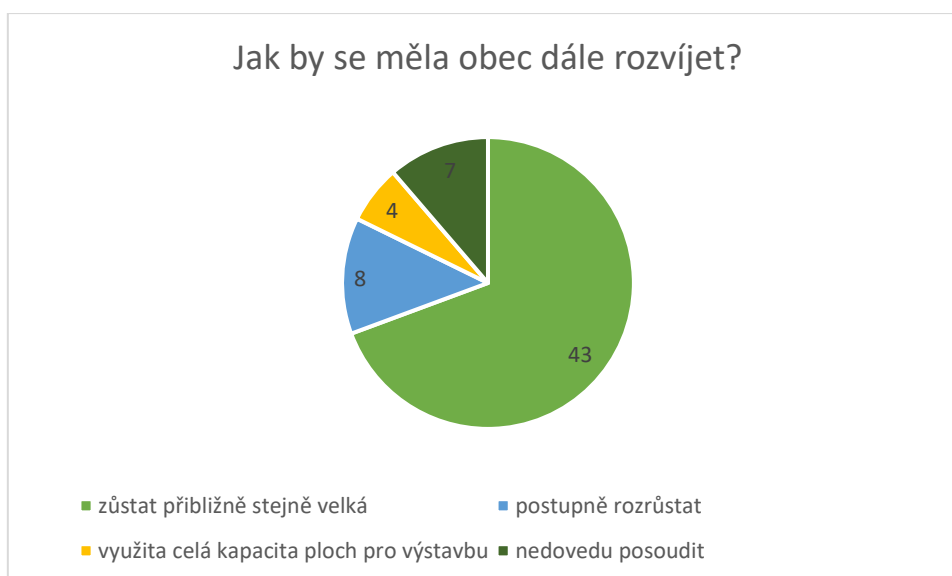
## 8. Sledujete informace o dění v obci na webových stránkách?



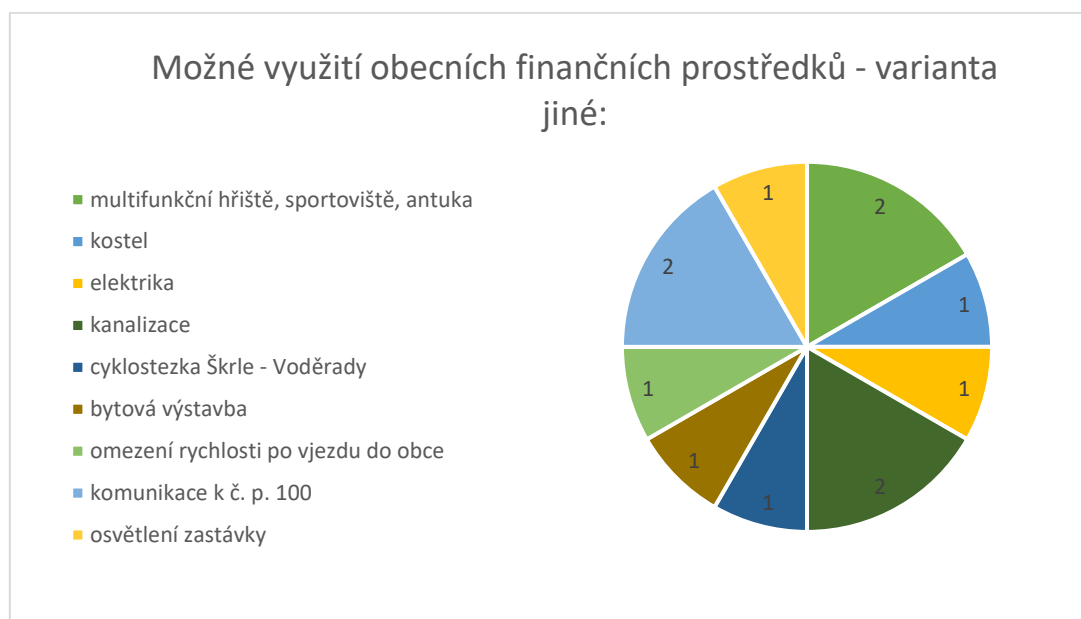
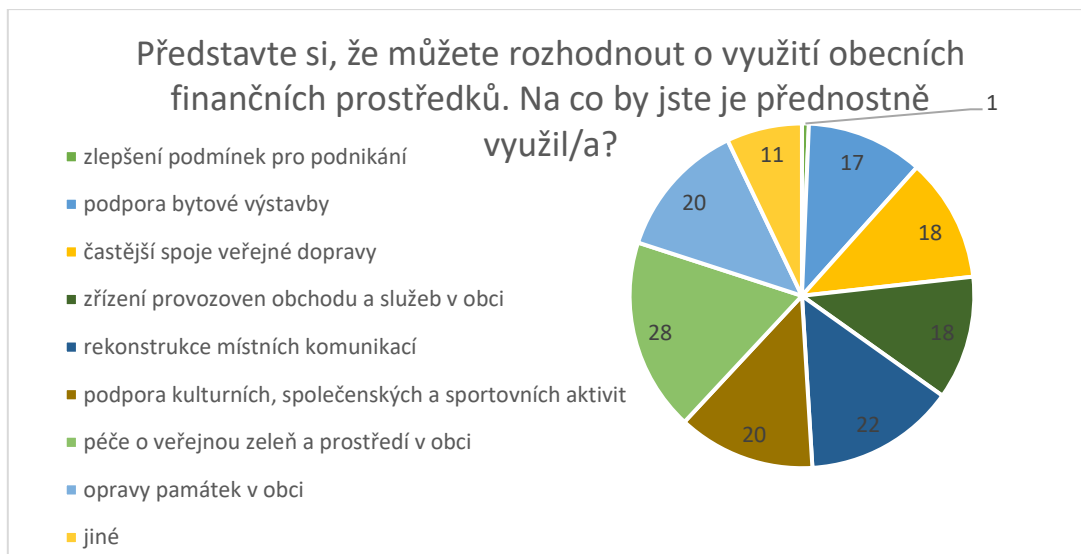
### 9. Jste ochoten/ochotna udělat něco pro rozvoj své obce?



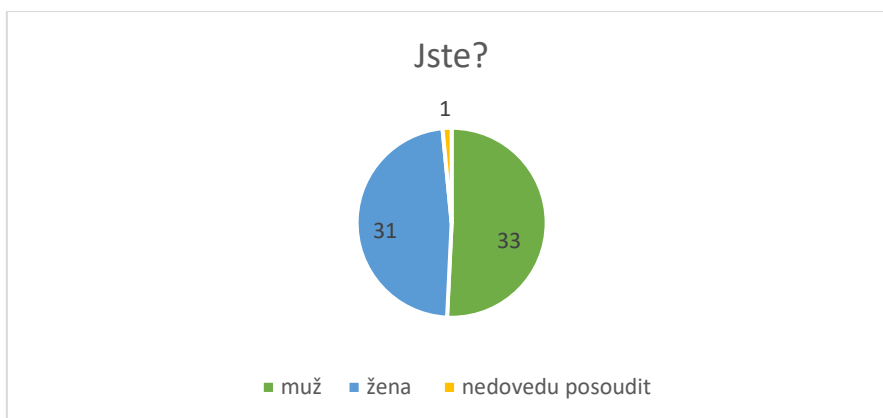
### 10. Jak by se měla obec dále rozvíjet?



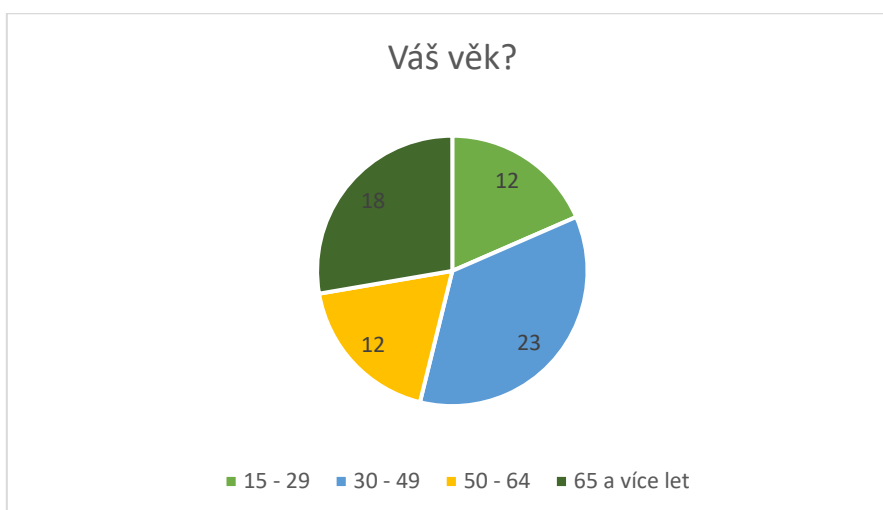
**11. Představte si, že můžete rozhodnout o využití obecních finančních prostředků. Na co byste je přednostně využil/a?**



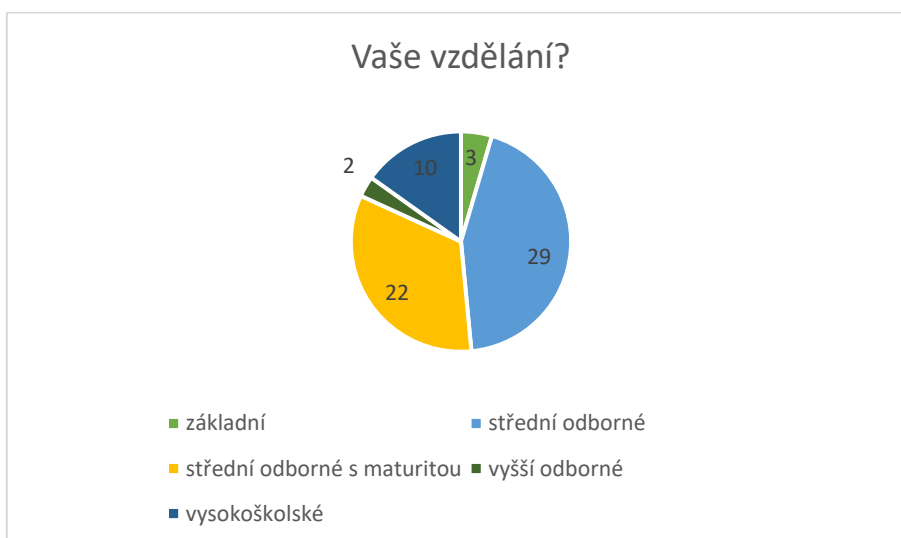
## 12. Jste?



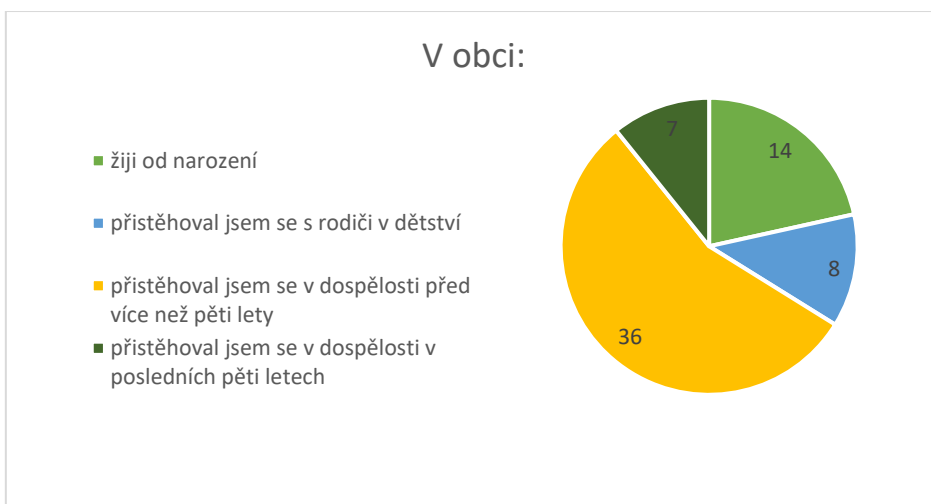
## 13. Váš věk?



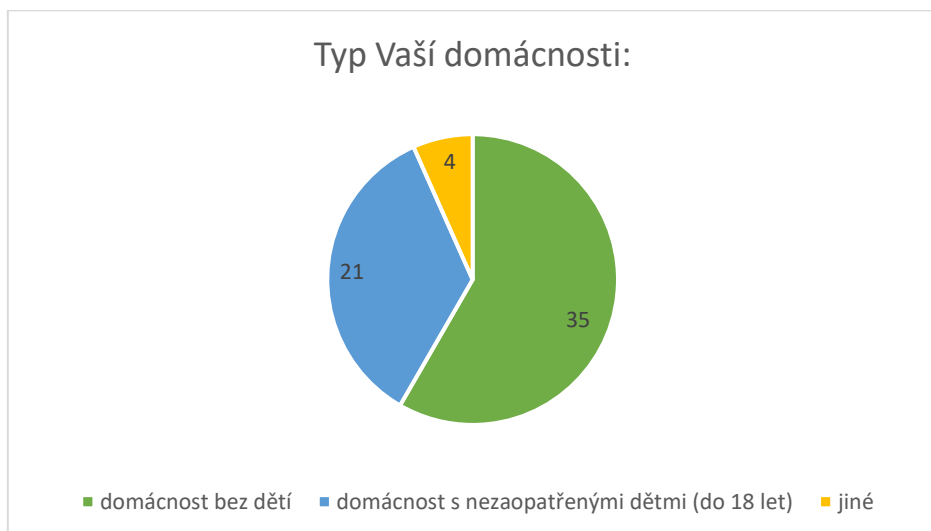
## 14. Vaše vzdělání?



### 15. V obci:



### 16. Typ Vaší domácnosti:



## 9.2 SWOT

### SILNÉ STRÁNKY:

- příznivé životní prostředí;
- blízkost přírody;
- klidný život;
- kulturní a společenský život;
- zemědělský půdní fond.

### SLABÉ STRÁNKY:

- absence obchodu či prodejny;
- nedostupnost lékařské péče;
- dopravní dostupnost;
- absence školských zařízení.

### PŘÍLEŽITOSTI:

- Možný rozvoj území a obce.
- Vztah občanů k lokalitě a obci.
- Využití dotačních titulů.

### RIZIKA/HROZBY:

- Odliv mladší populace.
- Vznik černých skládek.
- Zhoršování stavu komunikací v obci.
- Ložiska nerostných surovin
- Záplavové území

## 10. VIZE

Soběstačná obec rozvíjející v jednotlivých odvětvích všechny části obce se zaměřením na podporu komunitního života v obci a zachováním vesnického rázu obce.

## 11. CÍLE, OPATŘENÍ, AKTIVITY

- Věnovat trvalou pozornost údržbě budov v majetku obce a tím nejen přispívat k lepšímu vzhledu obce, ale i předcházet závažnějším škodám na majetku obce.
- Revitalizovat stavbu občanské vybavenosti v č. p. 43 v Bílencích.
- Revitalizovat prostor vedle hasičské zbrojnice v Bílencích.
- Revitalizace pozemků před č. p. 94 a č. p. 113 .
- Rekonstrukce fasády bytového domu v Bílencích.
- Provádět nutnou údržbu a opravu komunikací v zastavěné části obce.
- Zaměřit se na možné využití zámečku ve Škrli s návazností na rekonstrukci a vhodné dotační tituly.
- Péče o sakrální stavby.
- Likvidace Brownfieldů na území obce – možné získání nemovitostí v blízkosti OÚ do úplného vlastnictví obce a následné využití.
- Vyžadovat naplňování a dodržování obecně závazných předpisů obce (černé skládky, parkování vraků, dlouhodobé skládkování různých materiálů na veřejných prostranstvích).
- Zkvalitňovat nakládání s odpady na území obce.
- Revitalizace zeleně v obci – odstraňovat rizikové vzrostlé stromy, které jsou nevhodně umístěny a jsou nebezpečné občanům i jejich majetku, zajistit novou výsadbu, úprava veřejných prostranství v obci.
- Vybudování chodníků, zvýšení bezpečnosti chodců.
- Pro rozšíření možností sportovního vyžití revitalizovat sportovní hřiště v návaznosti na vhodné dotační tituly a doplňovat vybudovaná dětská hřiště.
- Podílet se na pořádání kulturních a společenských akcí vlastními aktivitami a vytvářením podmínek i finančními příspěvky společenským organizacím.

- Materiálně a finančně podporovat činnost organizací, věnujících se sportu a činnosti s mládeží, a vytvářet jim podmínky pro jejich činnost.
- Zlepšení komunikace s veřejností moderními nástroji.
- Možnost vybudování optické sítě v návaznosti s internetem.
- V návaznosti na optickou síť vybudovat kamerový systém při vjezdu a výjezdu do jednotlivých částí obce.
- Zaměřit se na možné využití kostela sv. Jakuba ve Škrli s návazností na rekonstrukci a vhodné dotační tituly.
- Projednat možnost snížení rychlosti v rizikových oblastech.
- Provéřit možnost samoobslužné či mobilní prodejny.

*Strategický plán rozvoje obce Bílence byl zpracován starostkou obce Mgr. Petrou Kubánikovou, projednán zastupitelstvem obce na svém 21. jednání dne 10.11.2025 a schválen usnesením číslo 201/21 a nahrazuje Rozvojový strategický dokument schválený ZO dne 26.11.2018.*